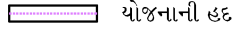
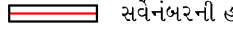
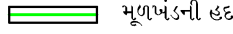
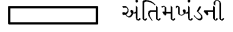
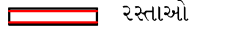

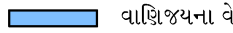
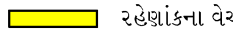
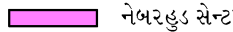
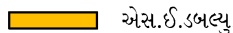
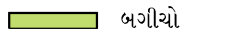
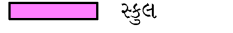
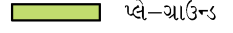


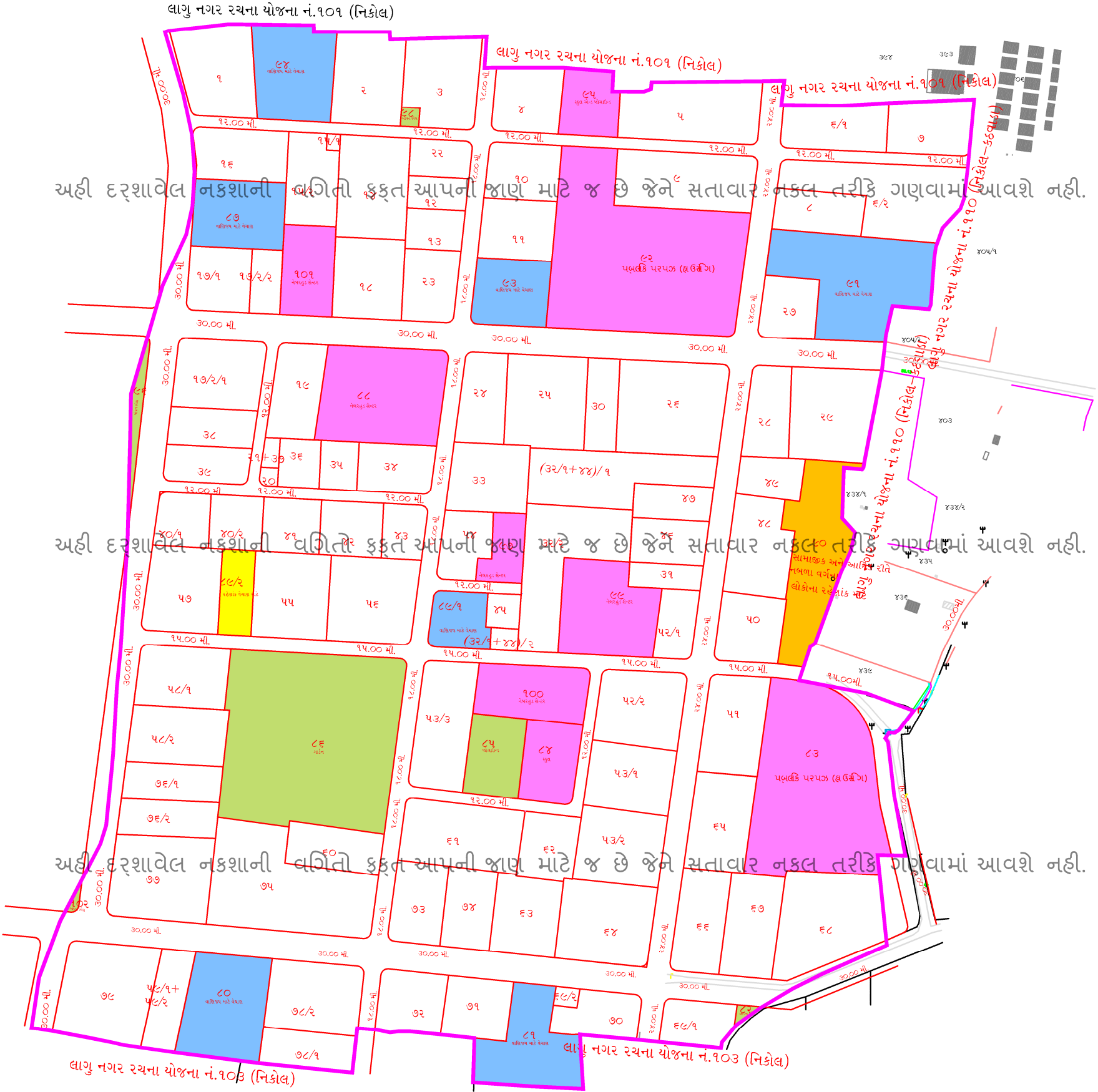
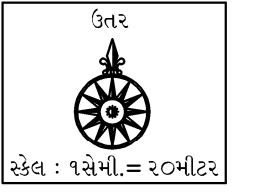
નગર રચના યોજના નં.૧૦૨ (નિકોલ) આખરી યોજના

નકશા નં. ૪

અંતિમખંડોની હદ દર્શાવતો નકશો

અનુસૂચિ:-

-  યોજનાની હદ
-  સર્વેનંબરની હદ
-  મૂળખંડની હદ
-  અંતિમખંડની હદ
-  રસ્તાઓ
-  હયાત બાંધકામ
-  વાણિજ્યના વેચાણ માટે
-  રહેણાંકના વેચાણ માટે
-  નેબરહુડ સેન્ટર
-  એસ.ઈ.ડબલ્યુ.એસ.એચ.
-  બગીચો
-  સ્કુલ
-  પલે-ગ્રાઉન્ડ



અહીં દર્શાવેલ નકશાની વર્ગીતો ફક્ત આપની જાણ માટે જ છે જેને સત્તાવાર નકલ તરીકે ગણવામાં આવશે નહીં.

અહીં દર્શાવેલ નકશાની વર્ગીતો ફક્ત આપની જાણ માટે જ છે જેને સત્તાવાર નકલ તરીકે ગણવામાં આવશે નહીં.

અહીં દર્શાવેલ નકશાની વર્ગીતો ફક્ત આપની જાણ માટે જ છે જેને સત્તાવાર નકલ તરીકે ગણવામાં આવશે નહીં.